6+

География

Политическая карта мира и изменения, на ней происходящие. Новая многополярная модель политического мироустройства. ПГП.
Специфика России как евразийского и приарктического государства

internet урок

Политическая карта мира

Политическая карта мира — географическая карта, отражающая государства мира, их форму правления и государственного устройства.

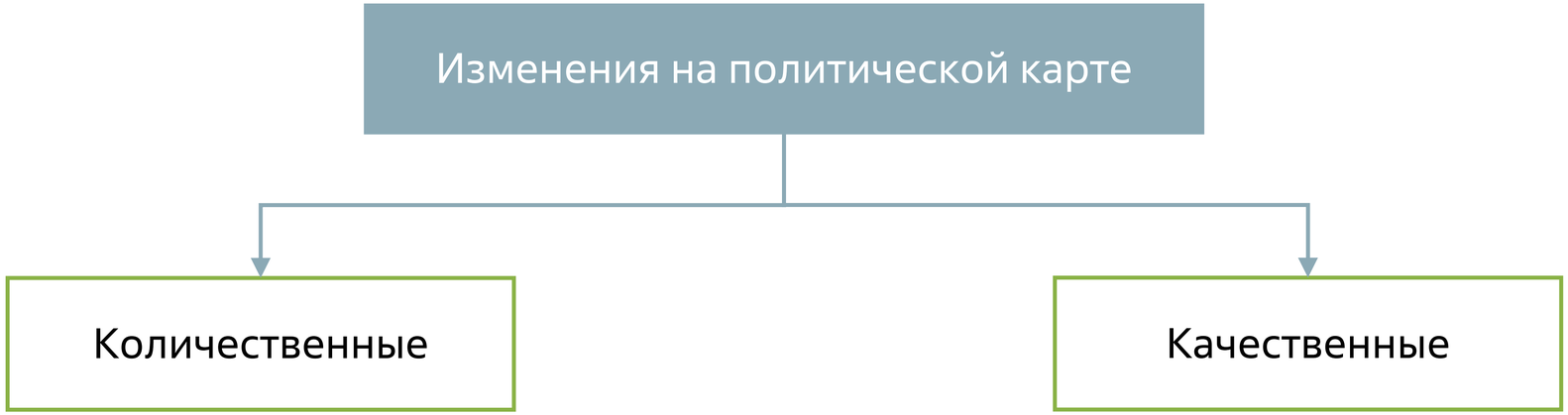

Изменения на политической карте мира

В **1900 году** в мире насчитывалось всего 57 суверенных (независимых) стран.

В **XX веке** произошёл рост количества стран на политической карте мира.

По итогам **Первой мировой войны** численность независимых стран выросла до 71.

После **Второй мировой войны** произошло крушение колониальной системы.

На протяжении **1945–2002** годов политической независимости добились 102 страны.

В результате **распада** Советского Союза, Чехословакии, Югославии политическая карта мира пополнилась новыми странами.



Европа после Первой мировой войны

Изменения на политической карте мира

В начале **XXI века** общее число стран на политической карте мира достигло практически 230, из которых суверенными считаются **194 страны**.

В **2002 году** обрёл независимость Восточный Тимор. В **2006 году** окончательно распалась Югославия с выходом Черногории. А в **2011 году** Южный Судан обрел независимость от Судана.







Изменения на политической карте мира

18 марта 2014 состоялось воссоединение **Крыма** с Россией.

30 сентября 2022 года **ДНР**, **ЛНР**, **Запорожская** и **Херсонская области** вошли в состав Российской Федерации.



«При таком большом числе стран возникает необходимость в их **группировке**, которая должна проводиться на основе разных количественных критериев. К примеру, по величине территории или численности населения».

В. П. Максаковский



Группировка стран по площади территории

Страны с площадью территории более **3 млн км²:**

1) Россия — 17 млн км²;
2) Канада — 9,9 млн км²;
3) США — 9,8 млн км²;
4) Китай — 9,6 млн км²;
5) Бразилия — 8,5 млн км²;
6) Австралия — 7,7 млн км²;
7) Индия — 3,3 млн км².



Группировка стран по численности населения

Страны с численностью населения более **100 млн чел.:**

1) Индия — 1 420 млн чел.;
2) Китай — 1 411 млн чел.;
3) США — 334 млн чел.;
4) Индонезия — 274 млн чел.;
5) Пакистан — 241 млн чел.;
6) Нигерия — 226 млн чел.;
7) Бразилия — 219 млн чел.;
8) Бангладеш — 169 млн чел.;
9) Россия — 146 млн чел.;
10) Мексика — 133 млн чел.;
11) Эфиопия — 124 млн чел.;
12) Япония — 124 млн чел.;
13) Филиппины — 113 млн чел.;
14) Египет — 111 млн чел.;
15) ДРК — 108 млн чел.

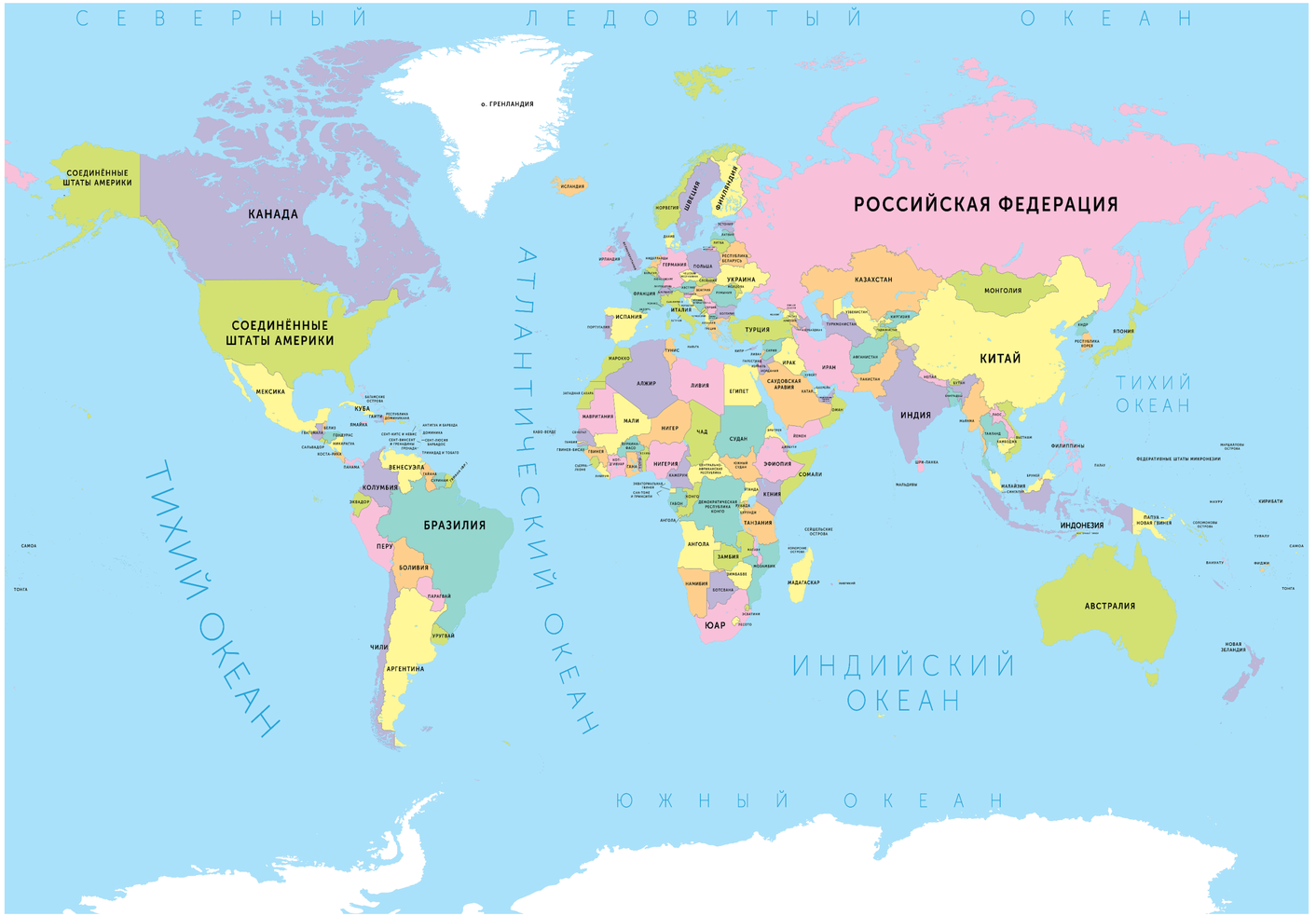

Карликовые страны

Микрогосударства совсем небольшие по своей площади и численности населения.

К микрогосударствам относятся Андорра, Лихтенштейн, Монако, Сан-Марино, Ватикан, Маврикий, Сейшельские острова, Барбадос, Гренада, Тонга и другие.



Группировка стран по географическому положению

Страны по географическому положению

- Приморские
- Полуостровные
- Островные и архипелаги
- Внутриконтинентальные

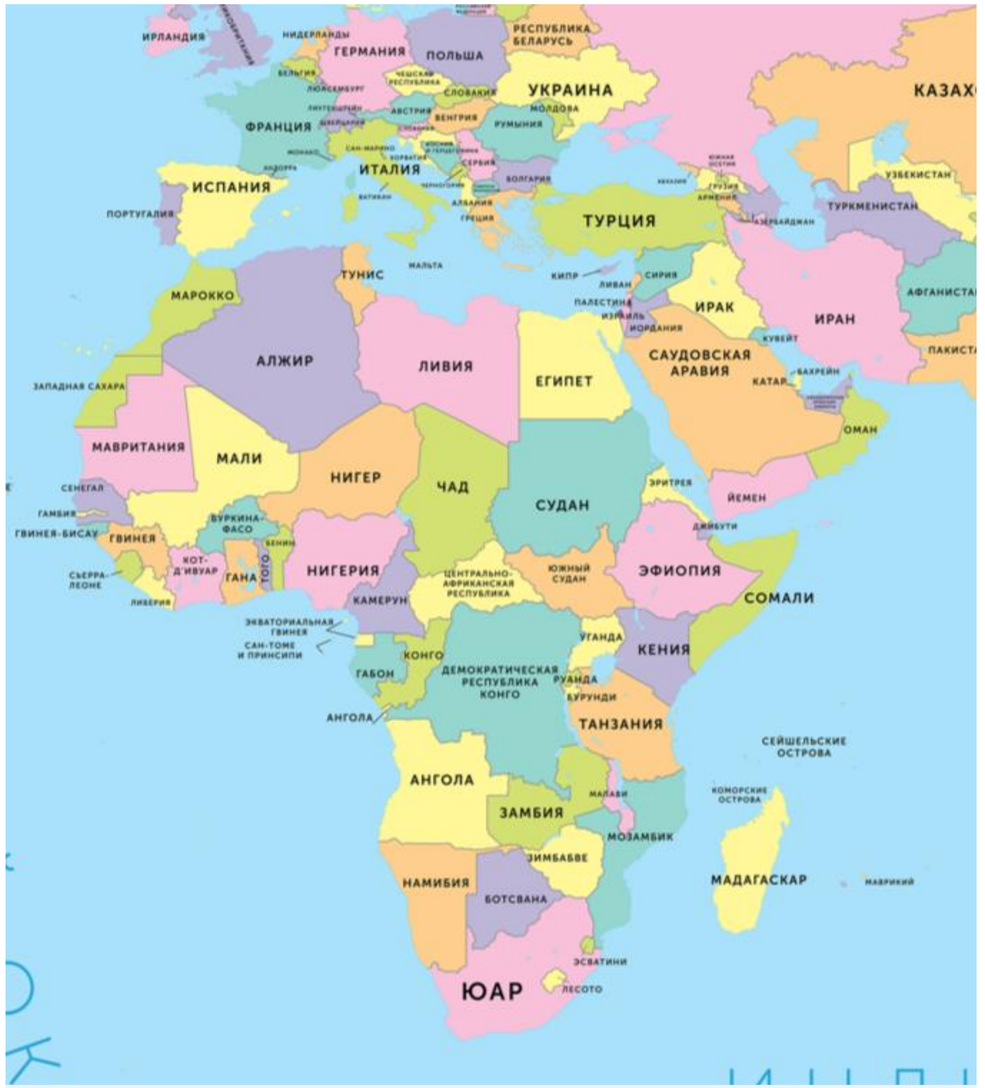

В Африке 16 стран не имеют выхода к морю.

Политико-географическое положение

Политико-географическое положение — оценка места страны на политической карте мира, её отношение к различным государствам и их группировкам, международным союзам и военным конфликтам.



План характеристики ПГП

1. Общие сведения о стране: социально-экономический тип, форма правления и АТУ, столица, географическое положение.

2. Участие в международных организациях и соседство с другими союзами.

3. Политическая и экономическая оценка соседних стран.

4. Положение страны относительно важнейших линий международных коммуникаций.

5. Отношение к «горячим точкам», угрожающим безопасности.

6. Вывод о политико-географическом положении страны.



Россия как евразийское и приарктическое государство



Россия как евразийское и приарктическое государство

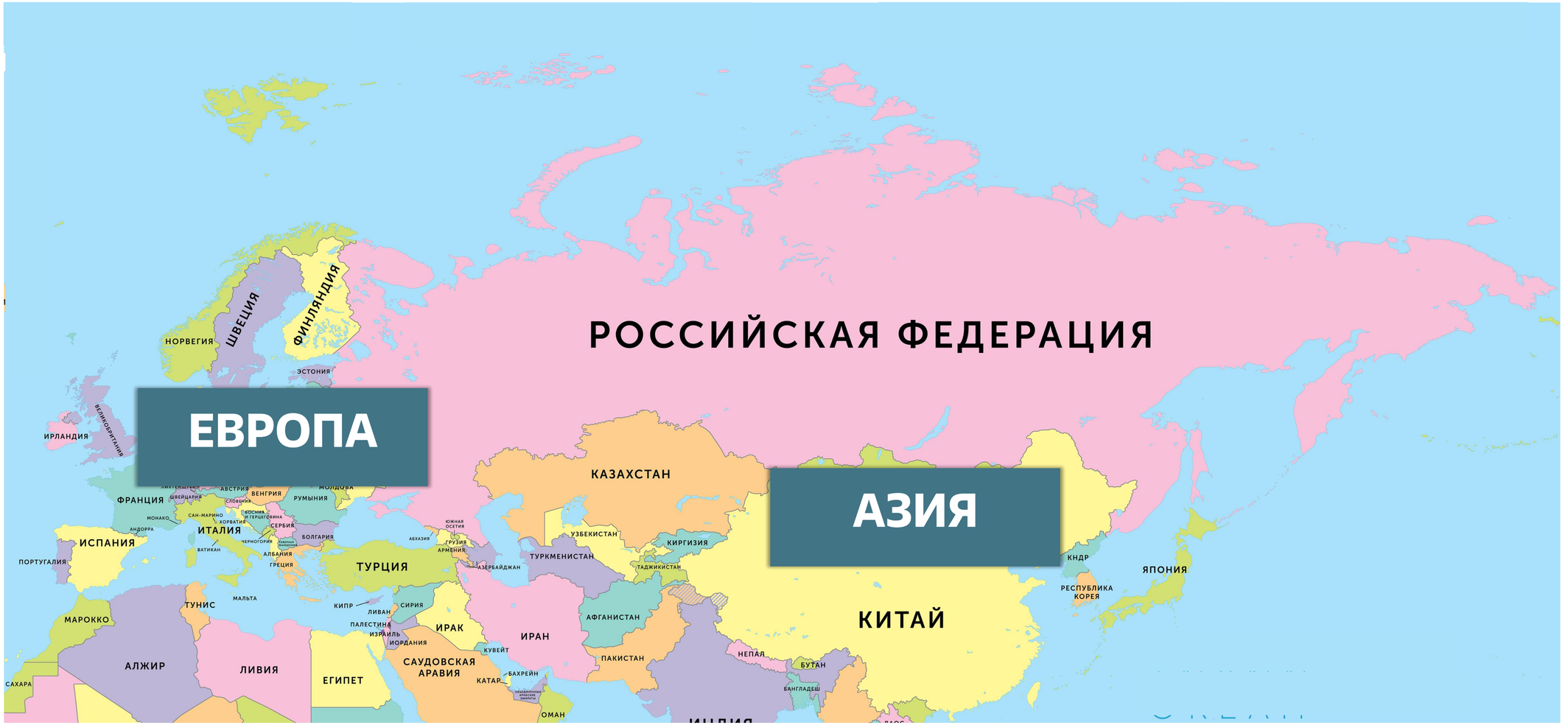

Россия как евразийское и приарктическое государство



Спасибо за внимание!

internet урок